

## Замейки путешественника

---

---

---

---

---

---

---

---

---

---

---

---

---

---

---

---

---

---

---

---

---

---

---

---

---

---

---

## Заметки путешественника

---

---

---

---

---

---

---

---

---

---

---

---

---

---

---

---

---

---

---

---

---

---

---

## ОГЛАВЛЕНИЕ

1. Сопроводительная статья	3
2. Экскурсионный маршрут №1	4
3. Карта маршрута №1	16
4. Экскурсионный маршрут №2	18
5. Карта маршрута №2	28
6. Интересно знать! (Их именами названы улицы Прудка)	30
7. Маршрут улиц	38

## Заметки путешественника

---

---

---

---

---

---

---

---

---

---

---

---

---

---

---

---

---

---

---

---

---

---

---

---

---

---

---

---

---

---

42

Отдел образования, спорта и туризма  
администрации Железнодорожного района г.Гомеля

Государственное учреждение образования  
“Детский сад - средняя школа №23 г.Гомеля”

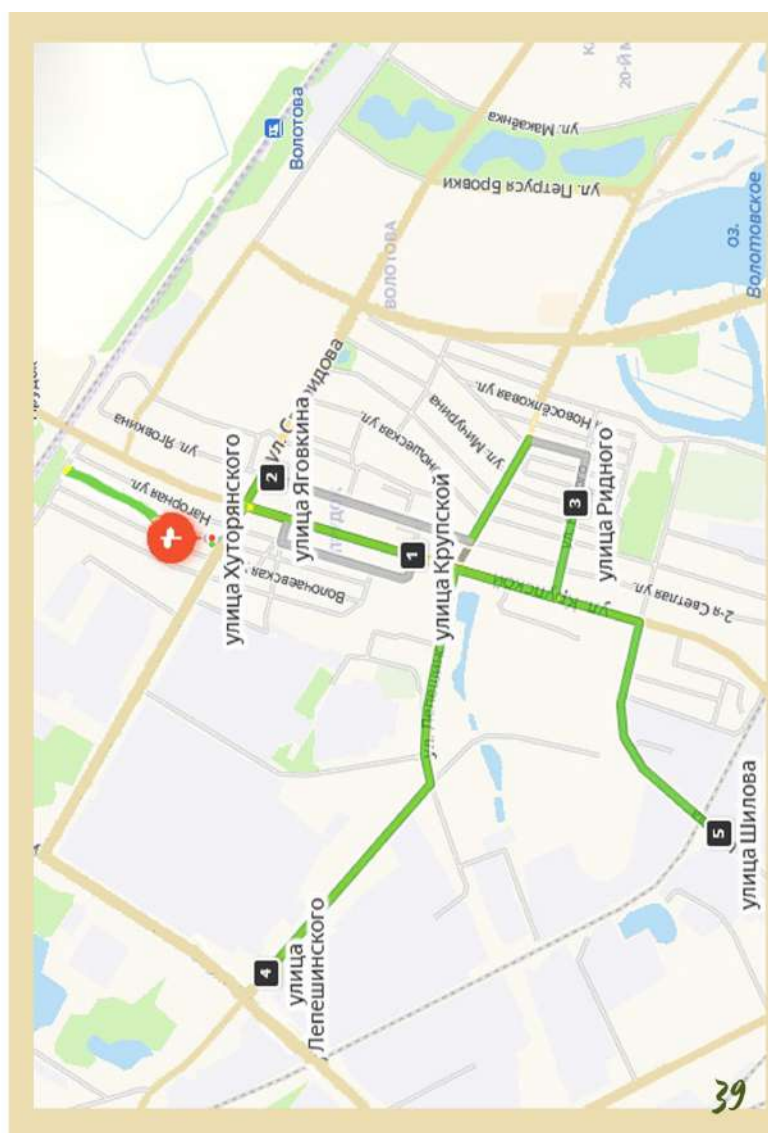
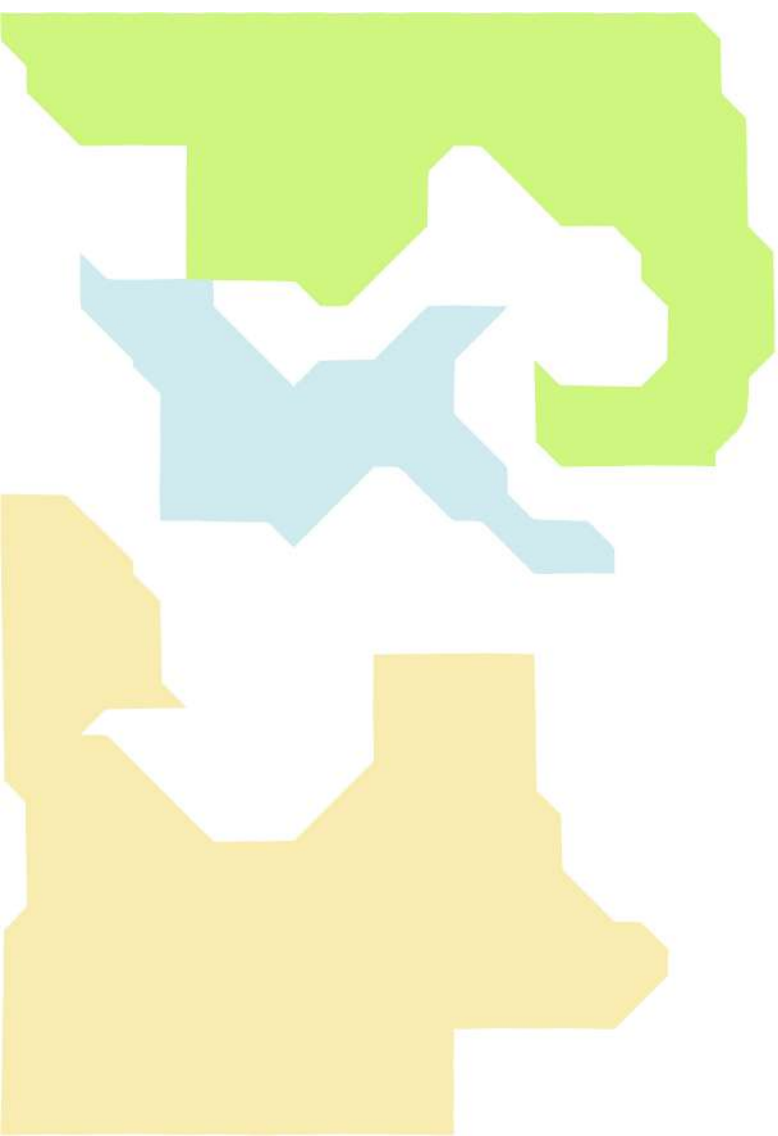
**РЕСПУБЛИКАНСКИЙ КОНКУРС**

## "ДОРОГАМИ ЗНАНИЙ"

В номинации:  
“Образовательные маршруты моего района”

Работу подготовили:  
творческий коллектив учащихся 9 класса:  
Савич Ксения, Лапузенко Валерия,  
Киселев Александр и  
учитель географии Зелёная Татьяна Юрьевна  
+375 (44) 565 85 40,  
педагог-организатор Казаченко Анна Сергеевна  
+375 (44) 519 77 28

2021  
Гомель





**Справочник-путеводитель**  
*"Малая Родина - история эпох..."*  
**Добро пожаловать в историю...**



# КАРТА УЛИЦ



## СОПРОВОДИТЕЛЬНАЯ СТАТЬЯ

*Ничто не будоражит воображение так сильно и не развивает находчивость так быстро, как путешествие.*

Главная идея создания справочника - это образовательный туризм. Образовательный туризм – мощный ресурс повышения эффективности образования, способствующий формированию личности, способной к активной и эффективной жизнедеятельности в поликультурной среде.

Данный экскурсионный справочник разработан для изучения истории своего района и является логическим продолжением образовательного процесса по изучению предметных дисциплин (история, география, искусство). Используя его, можно организовывать досуговую деятельность учащихся, как во время учебного процесса, так и во внеурочное время. Справочник может быть использован для учащихся 5-11 классов и будет способствовать развитию у молодежи интереса к богатому историко-культурному наследию своей малой родины.

Ключевая идея - дать необходимые и интересующие сведения в максимально кратком изложении.

Справочник будет интересен не только учащимся и педагогам, но и гостям нашего города. Он способствует развитию у молодежи интереса к богатому историко-культурному наследию своей малой родины.

В справочнике размещены два маршрута по своему району с дополнительной познавательной информацией «Их именами названы улицы Прудка...».

Все два маршрута выбраны не случайно. Они связаны одной нитью – Великая Отечественная война.

Данный справочник будет содействовать повышению педагогического и профессионального мастерства педагогов истории, классных руководителей и координации их организационно-методической работы и повышения педагогического мастерства.

## ЭКСПЕРСИОННЫЙ МАРШРУТ №1 «ПРУДОК»

**Цель экскурсии:** знакомство с историко-культурным и природным наследием микрорайона Прудок.

**Тип экскурсии:** историко - краеведческая.

**Вид экскурсии:** пешеходная.

**Продолжительность:** 1 час.

**Протяженность:** 3,17 км.

Маршрут экскурсии: место встречи с группой – ГУО «Детский сад-средняя школа №23 г.Гомеля» – Конезаводское кладбище – Конноспортивная школа – Храм Георгия Победоносца

**Содержание экскурсии:** Маршрут позволяет познакомиться с исторической частью бывшей деревни Прудок. Первым объектом экскурсии является Конезаводское кладбище основаное в 1927 году. На территории кладбища есть братское захоронение бойцов народного ополчения, расстрелянных оккупантами в начале Великой Отечественной войны. Также, захоронение Ковалёва Владимира Прохоровича, руководителя подпольной молодежной группы, героически погибшего в августе 1943 года. Посещение данного объекта дает возможность расширить свои знания о деятельности подпольных организаций Гомельщины во время Великой Отечественной войны 1941-1945 годов.

Далее мы двигаемся в сторону конноспортивной школы. Здания которой были построены конце XVIII века и в начале XIX века как усадьба Богуславских. Посещая данный объект можно расширить знания о стиле архитектуры данных сооружений.

Завершает наш экскурсионный маршрут Храм Святого великомученика Георгия Победоносца. Построен в 1904 году. Посещая храм, мы знакомимся с иконами известных иконописцев разных эпох. Посещение храма будет способствовать духовно-нравственному развитию подрастающего поколения.

Маршрут можно использовать для обогащения знаний учащихся в рамках учебной деятельности.

## Интересно знать!

### «Их именами названы улицы Прудка...»

**Улица имени А.Н. Хуторянского** – участник освобождения Гомельщины от немецко-фашистских захватчиков в годы Великой Отечественной войны, Герой Советского Союза (1944). Протяженность улицы 1170 метров.

**Улица имени П.Н. Аспещинского** - деятель революционного движения, литератор-публицист, педагог, доктор исторических наук. Член КПСС с 1898 года. Во время учёбы на физико-математическом факультете Петербургского университета, возглавлял белорусское землячество. Протяженность: 3270 метров.

**Улица имени С.Г. Ригного** – участник боёв против немецко-фашистских захватчиков в годы Великой Отечественной войны, Герой Советского Союза (1941). Протяженность улицы 670 метров.

**Улица имени Е.П. Яговкина** – участник освобождения Гомеля от немецко-фашистских захватчиков. Протяженность улицы 1960 метров.

**Улица имени Н.К. Крупской** - участник революционного движения, советский, государственный и партийный деятель. Доктор педагогических наук (1936), почётный член АН СССР (1931). Протяженность улицы 2700 метров.

**Улица имени И.Б. Шилова** – участник Гомельского партийного подполья в годы Великой Отечественной войны. Протяженность улицы 610 метров.

## Их именами названы улицы ПРУДКА

**ШИЛОВ** Иван Борисович (1914 – 1942 гг.) – участник Гомельского партийного подполья в годы Великой Отечественной войны. Член ВЛКСМ. Работал слесарем на деревообрабатывающем комбинате. В Красной Армии с 1934. Окончил военное училище в 1937 году. Во время Великой Отечественной войны старший лейтенант, участвовал в оборонительных боях против немецко-фашистских захватчиков. Попав в окружение, пробрался в Гомель и включился в подпольную борьбу. С сентября 1941 года один из руководителей подполья, с ноября 1941 член Гомельского подпольного оперативного центра по координации деятельности подпольных групп. Участвовал в подготовке и организации диверсий на станкостроительном заводе, телефонной станции, железной дороге, передавал сведения в партизанский отряд «Большевик».

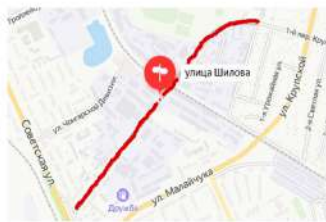
Устроившись в 1942 мотористом на электростанцию, создал там подпольную группу. В 1942 году схвачен гитлеровцами при подготовке взрыва Гомельской электростанции и после – расстрелян. Похоронен в Гомеле в братской могиле подпольщиков.



Табличка расположена на доме ул. Шилова, 3



Расположение на карте



## МАРШРУТ №1

1 ГУО "Детский сад - средняя школа №23 г. Гомеля"



2

Конзаводское кладбище



3

Усадьба Ботуславских



Храм святого великомученика Георгия Победоносца

4





## Прудок



## Их именами названы улицы ПРУДКА

**ЛЕПЕШИНСКИЙ** Пантелеймон Николаевич (1868 – 1944 гг.) – деятель революционного движения, литератор-публицист, педагог, доктор исторических наук. Член КПСС с 1898 года. Во время учёбы на физико-математическом факультете Петербургского университета, возглавлял белорусское землячество.

За революционную деятельность в декабре 1895 арестован, и в феврале 1897 на 3 года сослан в Енисейскую губернию. В 1899 в числе 17 ссыльных подписал «Протест российских социал-демократов» против «экономистов».

Летом 1918 основал и возглавил первую советскую опытно-показательную трудовую школу-коммуну в д. Литвиновичи Кормянского района, где с 1874 жила семья Лепешинских.

Активный участник Великой Октябрьской революции. Великая Октябрьская Социалистическая революция застала Лепешинского в городе Орша. В 1921–1924 годах – член комиссии по изучению истории партии и Октябрьской революции.



Вид улицы

Расположение на карте

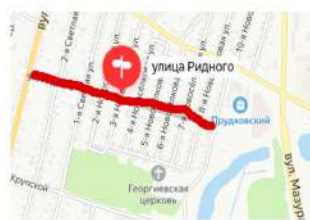


## Их именами названы улицы ПРУДКА

**РИДНЫЙ** Степан Григорьевич (1917–1942 гг.) – участник боёв против немецко-фашистских захватчиков в годы Великой Отечественной войны, Герой Советского Союза (1941). Член КПСС с 1939 года. Служил в Смоленске, Витебске, с января 1940 в Гомеле. На фронте с июня 1941. Командир звена истребительного авиаполка, младший лейтенант Ридный отличился в боях под Белостоком. В составе группы сбил 4 самолёта противника, ежедневно совершал по 6 – 8 боевых вылетов на сопровождение советских бомбардировщиков, совершал перехват вражеских самолётов и штурмовку войск и техники противника. Погиб в бою. В Гомеле его именем названа улица.



Табличка расположена на доме ул. Ридного, 14



Расположение на карте

## История микрорайона ПРУДОК

Прудок, бывшая деревня, вошедшая 07.10.1957 в городскую черту Гомеля. Расположена в северо-восточной части города, в Железнодорожном районе.

В 1926 – 1931, 1937 – 1954 в составе Прудковского сельсовета Гомельского района. Основные улицы: Витебская, Каменщикова, Крупской, Лепшинского, Ридного, Яговкина.

Название бывшей деревни было отражено в наименовании улицы Прудковское шоссе (ныне улица Шилова). Застроена индивидуальными домами усадебного типа.

Деревня возникла в 1-й четверти XVIII века. Поскольку топоним Прудок не характерен для поселений с господствующим коренным белорусским населением, предположительно, деревня была основана русскими переселенцами-староверами, бежавшими из России в Великое княжество Литовское в поисках возможности свободно отправлять богослужения.

Также, название поселения могло возникнуть в связи с близким соседством Волотовского озера (ныне в районе новостроек жилого массива Волотова), которое соединяется с небольшой речкой и расположено в углублении естественного происхождения.

В середине XIX века в деревне находилось имение управляющего князя Ивана Фёдоровича Паскевича. Здесь был разбит живописный сад с прудами (возможно, этим обусловлено появление названия Прудок), считавшийся образцовым в России и даже в Европе.

Во время Великой Отечественной войны в ноябре 1941 отряд гитлеровских карателей окружил Прудок. Всех жителей деревни гитлеровцы согнали в школу, 12 заложников вывели за деревню и расстреляли. В живых случайно остался Владимир Васильевич Кравцов. Тяжело раненный, он ночью добрался до своего дома и скрывался там 4 дня. Узнав об этом, гитлеровцы расстреляли Кравцова на глазах семьи.

В настоящее время в Прудке расположены такие познавательные объекты, как: городская конноспортивная школа, на территории которой сохранились княжеские конюшни начала XIX века; конзаводское кладбище, «Детский сад – средняя школа №23, г. Гомеля», Храм Георгия Победоносца и Прудковское кладбище.



## Их именами названы улицы ПРУДКА

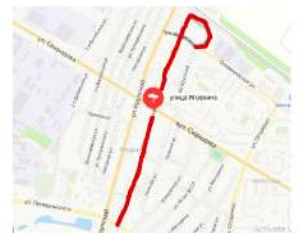
**ЯГОВКИН** Евгений Петрович (1913 – 1943 гг.) – участник освобождения Гомеля от немецко-фашистских захватчиков. Член КПСС с 1932 года. В Красной Армии с 1932 года. В 1934 окончил Горьковскую бронетанковую школу, командир взвода, роты, заместитель начальника штаба полка, начальника штаба танковой бригады. На фронте с ноября 1941 года. Участник Сталинградской и Курской битв.

Во время Гомельско-Речицкой операции 1943 года, танковый полк под его командованием в ночь на 15.11.1943 года форсировал по реке Сож, захватил плацдарм у деревни Золотой Рог, Ветковского района, и, удерживая его, отразил несколько контратак противника. Погиб в этом бою. Похоронен в г. Ветка, перезахоронен в Гомеле в братской могиле советских воинов и подпольщиков.



Табличка расположена на доме ул. Яговкина 21

Расположение на карте



## Их именами названы улицы ПРУДКА

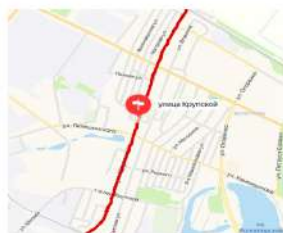
**КРУПСКАЯ** Надежда Константиновна (1869 – 1939 гг.) – участник революционного движения, советский, государственный и партийный деятель. Доктор педагогических наук (1936), почётный член АН СССР (1931).

Жена и помощник В.И. Ленина. Член Петербургского «Союза борьбы за освобождение рабочего класса». Одна из основателей советской педагогики, с 1929 года заместитель наркома просвещения РСФСР. Оказывала помощь в создании системы народного образования в Беларуси.

Крупская была зачислена почётной рабочей в коллектив Новобелицкой спичечной фабрики «Пламя революции» (ныне фанерно-спичечный комбинат ПО «Гомельдрев»). На её имя была выписана расчётная книжка, заработанные рабочими за сверхурочную вахту деньги перечислялись на культурные мероприятия. 26 февраля 1939 года Надежда Константиновна отмечала своё 70-летие. Сталин прислал к юбилею торт, а вечером ей стало плохо. Врач прибыл только через три с половиной часа и диагностировал перитонит. В ночь на 27 февраля 1939 года она умерла.



Табличка расположена на дожде ул.Крупской, 78



Расположение на карте

## ГБОУ "ДЕТСКИЙ САД - СРЕДНЯЯ ШКОЛА №23 г.ГОМЕЛЯ"

В Прудке еще в 19 веке была небольшая деревенская школа, одноэтажное деревянное здание, которое было расположено по дороге, ведущей из Гомеля в город Ветка. Сегодня эта дорога стала улицей им.Крупской.

В начале 60-х годов население микрорайона значительно выросло, поэтому и была построена средняя общеобразовательная школа № 23, рассчитанная на 600 учеников.

Сегодня ДС-СШ №23 - это СОВРЕМЕННОЕ УЧРЕЖДЕНИЕ ОБРАЗОВАНИЯ, в котором 3 группы для воспитанников детского сада, 19 учебных кабинетов, кабинет обслуживающего труда, библиотека, спортивный зал, тренажерный зал, актовый зал, компьютерный кабинет, медпункт, столовая, кабинет социально-педагогической и психологической службы, кабинет дефектолога.

1 июня 2012 года средняя школа №23 была перепрофилирована и получила статус «Детский сад – средняя школа №23 г.Гомеля».

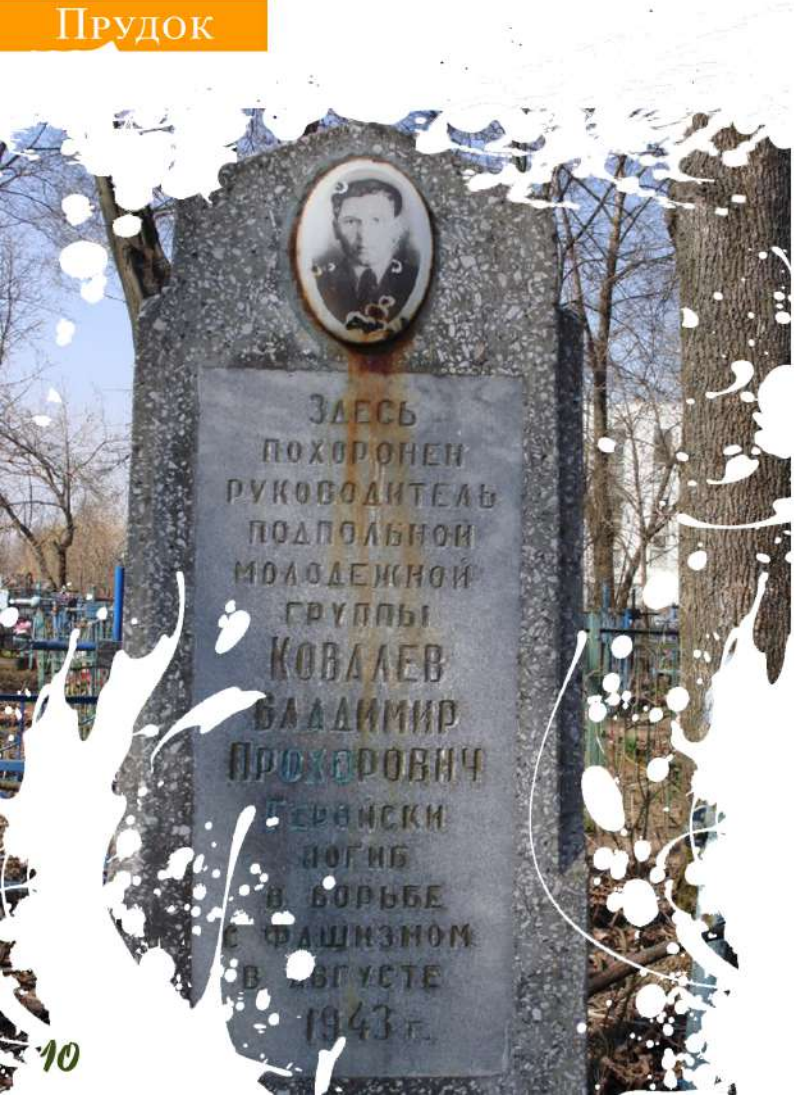
г.Гомель  
школы  
ул. Хуторянского, 5  
Детский сад - средняя школа №23  
г.Гомеля

+375 232 23 45 73

sad23gomel.schools.by

school23@jdroo.by





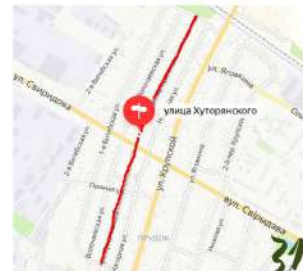
## Их именами названы улицы ПРУДКА

**ХУТОРЯНСКИЙ** Анатолий Николаевич (1919 – 1943 гг.) – участник освобождения Гомельщины от немецко-фашистских захватчиков в годы Великой Отечественной войны, Герой Советского Союза (1944). В 1941 году окончил Краснодарский институт иностранных языков. С 1942 года на фронте, командир танковой роты старший лейтенант отличился при форсировании реки Сож, и в бою за расширение плацдарма на территории Гомельской области. 15.11.1943 года, под сильным огнём противника переправил через реку танки своей роты и первым ворвался в укрепленный район врага, уничтожил 2 противотанковых орудия, 3 дзота, подавил огонь 4 пулемётных точек. Погиб в бою. Похоронен в деревне Радуга Ветковского района в братской могиле, где ему поставлена стела. В Гомеле его именем названа улица.



Табличка на учреждении образования  
ГБОУ "Детский сад -  
средняя школа №23 г.Гомеля"

Расположение на карте



## Интересно знать!

Ул. Хуторянской ①



② Ул. Круйской



Ул. Яковкина ③



④ Ул. Ридной



Ул. Лейшинской ⑤



⑥ Ул. Шилова



## КОНЗАВОДСКОЕ КЛАДБИЩЕ

Конзаводское кладбище основано в 1927 году. На территории кладбища есть братское захоронение бойцов народного ополчения, расстрелянных оккупантами в начале Великой Отечественной войны. Также, на территории кладбища, есть захоронение Ковалёва Владимира Прохоровича, руководителя подпольной молодежной группы, героически погибшего в августе 1943 года.

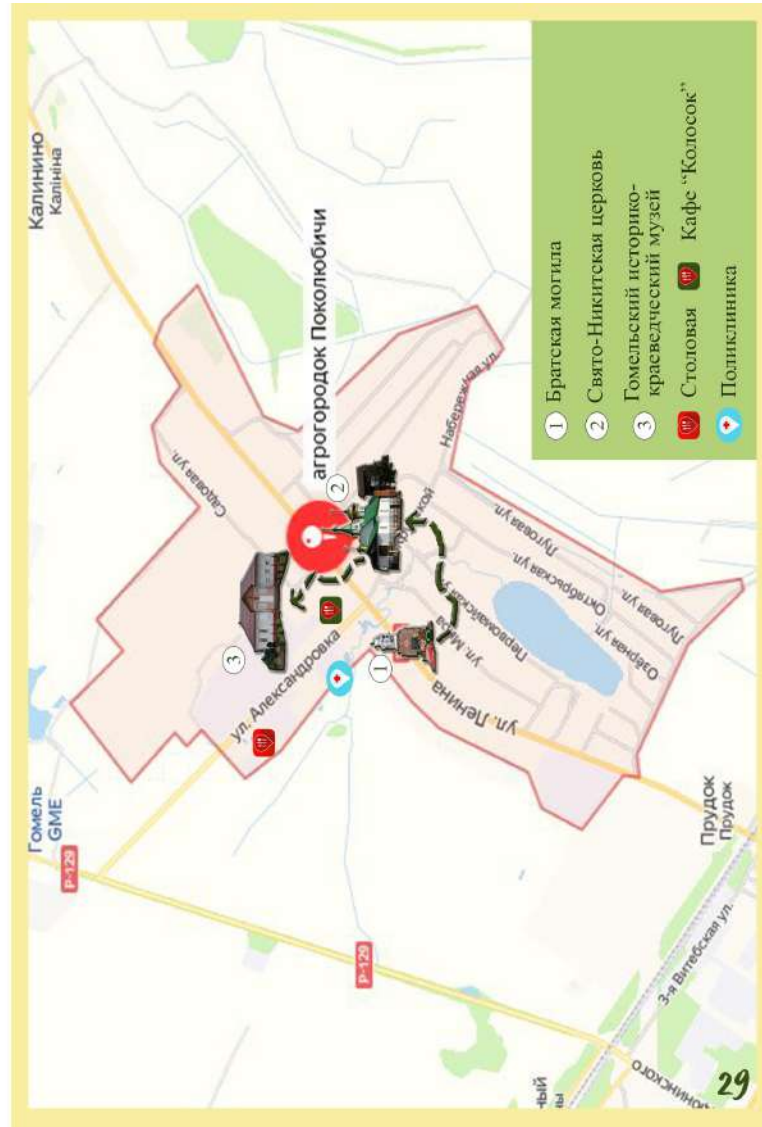
В данный момент кладбище закрытое, действующее.



Расположение на карте



# Прудок



# КАРТА МАРШРУТА №2

## ГОМЕЛЬ

### УСАДЬБА БОГУСЛАВСКИХ

Из всех многочисленных зданий Богуславского фольварка до нашего времени сохранились: конюшня с манежем, построенные в конце XVIII века, здания кухни и ледовни, построенные в начале XIX века, здание винодельни (1849 года), погреб, подвал бывшего дома для рабочих, построенные во 2-ой половине XIX века, конюшня и хлев, построенные в конце XIX – начале XX века.

В 1920 годы здесь размещался конезавод. Специализированное здание конюшни используется по назначению и сейчас. Рядом расположен ипподром. Имеется единственный в республике крытый манеж в современной пристройке к старому зданию.

Работает конноспортивная школа, в распоряжении которой сейчас 80 лошадей. На них ежегодно проходят обучение верховой езде несколько сотен человек и каждый, заглянувший сюда, может при желании попробовать себя в качестве наездника-жокея. В бывшем здании винодельни располагается представительство Национального Олимпийского комитета в Гомельской области.

📍 г. Гомель  
усадьбы, дворцы, замки  
ул. Лепешинского

Усадебно-парковый комплекс

☎ +375 232 31 07 15

🌐 konnyisportgomei.by

✉ gocor@konnyisportgomei.by



КОНЮШНИ



КРЫТЫЙ МАНЕЖ





## СВЯТО-НИКИТСКАЯ ЦЕРКОВЬ

Общепринятой датой постройки первой каменной Поколюбичской церкви является 1811 год.

В начале 1900-х годов одним из жертвователей для ремонта Поколюбичской церкви является известный Кронштадский пастырь протоиерей Иоанн Ильич Сергеев (Иоанн Кронштадский). Также в 1904 году Светлейшей княгиней Ириной Паскевич для Поколюбичской церкви пожертвован лес для ремонта церковной ограды.

В середине 1930-х годов церковь была отобрана у верующих и закрыта. Помещение церкви использовалось первоначально как склад, потом переоборудовано под клуб.

Во время фашистской оккупации осенью 1941 года Поколюбичский храм был открыт, немецкие власти разрешили богослужения, которые отправлялись неизвестными монахами. В послевоенное время богослужений в храме не совершалось.

В конце 1950 – начале 1960 годов местным властям пустующее здание храма стало мешать. На его месте планировалось построить новую школу и дом культуры.

После длительного перерыва, в 1994 году, по благословию владыки Аристарха, епископа Гомельского, здесь воссоздана православная община. В этом же году местные жители обратились к властям с просьбой передать им пустующее помещение деревенского ФАП, чтобы устроить в нём храм, и эта просьба была удовлетворена.

17 января 1995 года Милостью Божией новый храм был освящён и возобновились богослужения на древней Поколюбичской земле.

📍 г. Гомель  
д. Поколюбичи,  
ул. Крупская, 2


☎ +375 29 635-53-70.

🌐 pokolybichi.cerkov.ru/

✉ pokolybichi@yandex.ru



*Церковь в 2014 году*



## ХРАМ СВЯТОГО ВЕЛИКОМУЧЕНИКА ГЕОРГИЯ ПОБЕДОНОСЦА

Храм назван в честь покровителя воинов, Георгия Победоносца, построен как гарнизонный в 1904 году на средства казны, при содействии бывшего военного министра Алексея Николаевича Куропаткина.

В наши дни церковь восстановлена в другом месте. В 1995 году по благословению Преосвященнейшего Аристарха, епископа Гомельского и Жлобинского, был совершен чин основания храма святого великомученика Георгия Победоносца в г.Гомеле. Храм освящен правящим епископом 6 мая 1996 года. Инициатор строительства – генеральный директор базы «Облторгсоюз» Астапченко Юрий Леонидович. Настоятелем храма был назначен протоиерей Дмитрий Гончаров.

В октябре 2006 года стараниями настоятеля и прихожан храма сооружена колокольня.

В сентябре 2007 года на территории храма построено новое здание Воскресной школы. Здесь же расположилась и православная библиотека.



День памяти  
Николая Чудотворца



Божественная Литургия в  
день памяти Апостолов  
Петра и Павла



Всенощное Бдение в  
канун Праздника  
Усекновения Богородицы

📍 г.Гомель  
церкви, храмы  
ул. пер. Купской, 8

Храм влк. Георгия Победоносца

☎ +375 232 25 65 92

🌐 georg-gomel.cerkov.ru

✉ georggomel@yandex.ru



# КАРТА МАРШРУТА №1

## ГОМЕЛЬ

### ГОМЕЛЬСКИЙ ИСТОРИКО-КРАЕВЕДЧЕСКИЙ МУЗЕЙ

Около деревни Поколюбичи проходили бои в годы Великой Отечественной войны. В ходе сражений пропал один самолет, в котором находились летчик-лейтенант Закаблук и стрелок рядовой Степанов.

Он был найден лишь в 1976 году. После того, как были найдены родственники погибших и перезахоронены герои, было принято решение о создании Музея боевой и трудовой славы, на территории сельского клуба деревни.

5 мая 1977 году был торжественно открыт Музей. А в день Победы – 9 мая – были перезахоронены летчики.

Позже музею было выделено новое здание и присвоено звание народного музея.

В музее прослеживается вся история Поколюбичей, где особенно отмечены такие экспозиции: создание колхоза «Красная нива» и присвоение ему имени Ленина, о героях Великой Отечественной войны, а также материалы, посвященные жизни деревни после войны.

18 декабря 2012 года Народный музей боевой и трудовой славы колхоза имени Ленина был реорганизован. На сегодняшний день это государственное учреждение «Гомельский историко-краеведческий музей».

📍 г. Гомель  
д. Поколюбичи,  
ул. Александровка, 3,

☎ +375 232 91 62 11.

🌐 pokolyubichi.museum.by

✉ pokolmuzei@gomelisp.gov.by



Отдел  
"Археология"



Отдел  
"Великая  
Отечественная  
война"



Отдел  
"Этнография"

# Поколюбичи



## ЭКСПЕРСИОННЫЙ МАРШРУТ №2 «ПОКОЛЮБИЧИ»

**Цель экскурсии:** знакомство с историко-культурным наследием поселка Поколюбичи.

**Тип экскурсии:** военно-историческая.

**Вид экскурсии:** пешеходная.

**Продолжительность:** 1 час.

**Протяженность:** 3,4 км.

Маршрут экскурсии: место встречи с группой – Гомельский историко-краеведческий музей -Мемориальный комплекс — Свято-Никитская церковь.

**Содержание экскурсии:** Маршрут позволяет познакомиться со знаковыми местами поселка Поколюбичи. Поколюбичи - агрогородок, центр Поколюбичского сельсовета. В состав Поколюбичского сельсовета входила и деревня Прудок до 1957 года (сейчас микрорайон Прудок города Гомель).

Первым объектом экскурсии является Мемориальный комплекс, расположенный в центре агрогородка. Посещение данного объекта дает возможность расширить свои знания о событиях, происходивших в годы Великой Отечественной войны в данной местности.

Далее по маршруту у нас Гомельский историко-краеведческий музей. В музее мы ознакомимся с экспозициями посвященным героям Великой Отечественной войны, а также жизни агрогородка в послевоенный период.

Завершает наш экскурсионный маршрут Свято-Никитская церковь, построенная в 1811 году. Посещая церковь, мы знакомимся с иконами известных иконописцев разных эпох, историей её образования. Посещение церкви будет способствовать духовно-нравственному развитию подрастающего поколения.


Маршрут можно использовать для обогащения знаний учащихся в рамках учебной деятельности.

## МЕМОРИАЛЬНЫЙ КОМПЛЕКС В ПОКОЛЮБИЧАХ

В героическую летопись Великой Отечественной войны вписаны имена почти 700 красноармейцев, павших при освобождении Гомельщины от немецко-фашистских захватчиков, и 300 мирных жителей, которые погибли в горниле войны.

В Поколюбичах в августе 1941 года проходила линия обороны Гомеля, которую удерживали войска 21-й армии совместно с батальонами полка народного ополчения. В октябре 1941-го немецкие оккупанты сожгли деревню, а 6 ноября этого же года убили 12 жителей. Тяжелые бои велись здесь и 26 ноября 1943 года. В память о погибших земляках в 1959 году установлена скульптурная композиция и плита с их именами.





## МАРШРУТ №2

1 Мемориальный комплекс



2  
Гомельский  
историко-  
краеведческий музей

3  
Свято-Никитская церковь



## История агрогородка Поколюбичи

Обнаруженное археологами городище II-го века до нашей эры — II века нашей эры зарубинской культуры (в 2 км на запад от деревни) свидетельствует про заселение этих мест с давних времён. По письменным источникам известна с XVI века как деревня в Речицком повете Минского воеводства Великого княжества Литовского, на большаке Рогачёв — Гомель, во владении Чарторыйских.

После 1-го раздела Речи Посполитой (1772 год) в составе Российской империи. Входила в состав Богуславской экономии Гомельского поместья генерал-фельдмаршала графа П. А. Румянцева-Задунайского, потом — его сыновей. Для Румянцевых была местом летнего отдыха. В 1811 году построена кирпичная Никитинская церковь, с 1824 года действовала церковно-приходская школа, для которой в 1825 году построено собственное здание. В 1834 году владение фельдмаршала князя И. Ф. Паскевича. Была центром волости (до 9 мая 1923 года) в Белицком, с 1852 года Гомельском уезде Могилевской, с 26 апреля 1919 года Гомельской губернии. В состав волости в 1890 году входило 16 населённых пунктов с общим количеством 1611 дворов. С 1880 года действовал хлебозапасный магазин. В деревенском народном училище в 1889 году 60, в 1902 году — 90 учеников. На Минской выставке по садоводству и огородничеству школа в 1908 году получила похвальный лист. Тяжёлым для жителей был 1893 год, когда 20 июня сторели 29 дворов. Согласно переписи 1897 года располагались: винная лавка, трактир. В 1909 году 2038 десятин земли, лечебный покой, мельница, при народном училище имелись пасека для обучения пчеловодству.

В 1926 году работали почтовый пункт, начальная школа, лавка. С 8 декабря 1926 года центр Поколюбичского сельсовета Гомельского района Гомельского округа (до 26 июля 1930 года), с 20 февраля 1938 года Гомельской области. В 1929 году организован колхоз «Красная нива», работали торфодобывающая артель, кирпичный завод (1930 год), кузница (1931 год), ветряная мельница. В 1939 году к деревне присоединены посёлки Будёный и Соколин. Во время Великой Отечественной войны около деревни 13 — 19 августа 1941 года проходила линия обороны Гомеля, которую удерживали войска 21-й армии совместно с батальонами полка народного ополчения. Несколько раз деревня переходила из рук в руки. Немецкие оккупанты в октябре 1941 года сожгли деревню, а 6 ноября 1941 года убили 12 жителей (похоронены в могиле жертв фашизма около Дома культуры). Семья Г. П. Алексейченко спрятала у себя 12 раненых ополченцев, а после выздоровления вывела их в лес, к партизанам. Тяжёлые бои происходили 26 ноября 1943 года при освобождении деревни от оккупантов. Погибли 518 советских солдат (похоронены в братской могиле в центре). На фронтах и в партизанской борьбе погибли 294 жителя, в память о которых, в 1967 году, в сквере установлена скульптурная композиция и плита с именами павших. В 1959 году центр колхоза имени В. И. Ленина. Расположены комбинат бытового обслуживания, мельница, средняя и музыкальная школы, Дом культуры, народный музей, библиотека, амбулатория, ветеринарный участок, отделение связи, 5 магазинов, баня, детский сад. Колхозный хор в 1986 году получил звание народного. Действует народный музей боевой и рабочей славы.

В состав Поколюбичского сельсовета входили в настоящее время не существующие посёлки деревни Прудок.

