


# Рассакрэчана... Двойчы загінуўшая вёска Рулёва

**Кіраўнік навукова-даследчай работы**

Святлана Казіміраўна Астрэйка,  
настаўнік гісторыі

Веска Рулёва была спалена ў гада Вялікай Айчыннай вайны, але яе няма на мемарыяле **СПАЛЕННЫХ** вёсак у Хатыні...



Трагедыя Хатыні паўтарылася ў **433** беларускіх вёсках. Яны былі адроджаны пасля вайны і ўвекавечаны на элеменце мемарыяла «Сімвалічныя дрэвы жыцця». На сімвалічных галінах дрэў у алфавітным парадку пералічаны назвы 433 беларускіх вёсак, якія былі знішчаны фашыстамі разам з жыхарамі, але АДРОДЖАНЫ пасля вайны.



# ФАКТ

Вёска Рулёва сапраўды  
размешчана на дрэве  
**адроджаных** вёсак.



# Мэта даследавання

Высветліць, чаму спаленая у гады Вялікай Айчыннай вайны, вёска Рулёва Капыльскага раёна аднесена да ліку адраджаных вёсак, калі на самой справе яе не існуе.

## Задачы

1. Сабраць і вывучыць літаратуру па гісторыі вёскі, апытаць людзей, якія памятаюць лёс вёскі;
2. Прасачыць гістарычны лес вёскі Рулёва, устанавіць храналагічную паслядоўнасць гістарычных падзей;
3. Устанавіць сувязь надпісаў у мемарыяльным комплексе Хатынь і адсутнасці вёскі на самой справе;
4. Сабраць інфармацыю пра лёс іншых вёсак Капыльскага раёна.

# Гіпотэза

Дакладны ці памылковы зроблены надпіс РУЛЁВА на дрэве адроджаных вёсак на мемарыяле у Хатыні.

## Метады і прыёмы атрымання інфармацыі:

Метад гістарычнай рэканструкцыі;

Работа (пошук звестак) ў сетцы Інтэрнэт;

Інтэрв'юіраванне (апытанне сталых людзей - дзяцей вайны);

## **Аб'ект даследавання:**

вёска Рулёва Капыльскага раёна, Мінскай вобласці.

## **Прадмет даследавання:**

гістарычныя падзеі ў даваенны, ваенны і пасляваенны час, якія звязаныя з вёскай Рулёва

# Гістарычнае мінулае вёскі Рулёва

Вёска Рулёва, адзін з прыгожых куточкаў беларусі,якая знаходзілася паміж вёскамі Шамы і Вялешына,што ў Капыльскім раёне Мінскай

Яна пачала сваё існаванне як засценак, яшчэ ў пачатку 18 стагоддзя. Арандатарам засценка быў шляхціч Якаў Статкевіч.

Аб паходжанні назвы вёскі Рулёва гістарычныя звесткі адсутнічаюць. Але ёсць думка, што назва вёскі паходзіць ад слова "Рулі".

“Рулі” – гэта даўняя страва беларусаў. У астуджаную гатаваную ваду крышаць жытні хлеб, цыбулю, кроп, падсольваюць, запраўляюць алеем. У падсалоджаную ваду ці малако крышаць пшанічны або жытні хлеб, булку.



# «Свята ўраджаю» (ням. «Erntefest»)

Кодавая назва карнай аперацыі нямецкіх акупацыйных улад супраць партызан і насельніцтва на тэрыторыі Грэскага, Капыльскага, Пухавіцкага, Слуцкага, Уздзенскага раёнаў Мінскай вобласці. Яна праводзілася ў студзені – лютым 1943 года.

На Капыльшчыне падчас карных аперацый фашысцкія захопнікі спалілі **33** населеныя пункты. Многія з іх не адрадзіліся. Некаторыя з іх:

**Пас. Прагрэс,**

**в. Жавулкі,**

**в. Масявічы,**

**в. Рулёва,**

**в. Калодззнае.**

# ✓ МАСЯВІЧЫ



Раён

Вобласць

Даваенны раён

Даваенная  
вобласць

Дата разбурэння

Хат да вайны

Людзей да вайны

Разбурана хат

Забіта людзей

Пошукавыя  
дадзеныя

Капыльскі

Мінская

Капыльскі

Мінская

Сакавік 1943 г.

32

138

32

130

НАРБ. Ф.1440. Оп.3. Д.771.  
Л.147-154; НАРБ. Ф.4П.  
Оп.33а. Д.299. Л.56-63; Ф.  
1330 Оп. 1 Д. 1 Л. 132; Ф.  
1405 Оп. 1 Д. 516 Л. 60.

# ✓ Жавалкі



Раён

Вобласць

Даваенны раён

Даваенная  
вобласць

Дата разбурэння

Хат да вайны

Людзей да вайны

Разбурана хат

Забіта людзей

Пошукавыя  
дадзеныя

Капыльскі

Мінская

Капыльскі

Мінская

Люты 1943 г.

156

785

121

519

НАРБ. Ф.1405. Оп.1. Д.516.  
Л.60; НАРБ. Ф.4п. Оп.33а.  
Д.299. Л.56-63; НАРБ Ф. 1450  
Оп. 4 Д. 207 Л. 33-35.

# ✓ Пасёлак Прагрэс



Раён

Вобласць

Даваенны раён

Даваенная  
вобласць

Дата разбурэння

Хат да вайны

Людзей да вайны

Разбурана хат

Забіта людзей

Пошукавыя  
дадзеныя

Капыльскі

Мінская

Капыльскі

Мінская

Люты 1943 г.

14

46

10

16

НАРБ. Ф.1405. Оп.1. Д.516.  
Л.60.



# ✓ Калодзезнае



Раён

Вобласць

Даваенны раён

Даваенная  
вобласць

Дата разбурэння

Хат да вайны

Людзей да вайны

Разбурана хат

Забіта людзей

Пошукавыя  
дадзеныя

Капыльскі

Мінская

Капыльскі

Мінская

Люты 1943 г.

58

247

57

196

НАРБ. Ф.4П. Оп.33а. Д.299.  
Л.56-63; НАРБ. Ф.1330. Оп.1.  
Д.1. Л.132; НАРБ. Ф.1405.  
Оп.1. Д.516. Л.60.



# ✓ Вялікія Прусы



Раён

Вобласць

Даваенны раён

Даваенная  
вобласць

Дата разбурэння

Хат да вайны

Людзей да вайны

Разбурана хат

Забіта людзей

Пошукавыя  
дадзеныя

Капыльскі

Мінская

Капыльскі

Мінская

Верасень 1942 г.

121

582

121

255

НАРБ. Ф.1450. Оп.4. Д.198.  
Л.59; НАРБ. Ф.4п. Оп.33а.  
Д.299. Л.56-63.

# ✓ Аксаміты



Работа па ўстанаўленню звестак праводзілася вучнямі Грозаўскай школы Капільскага раёна.

У далейшым плануем унесці ў табліцу звесткі больш дакладныя.

# ✓ Рудёва



Раён

Вобласць

Даваенны раён

Даваенная  
вобласць

Дата разбурэння

Хат да вайны

Людзей да вайны

Разбурана хат

Забіта людзей

Пошукавыя  
дадзеныя

Капыльскі

Мінская

Капыльскі

Мінская

Люты 1943 г.

11

26

11

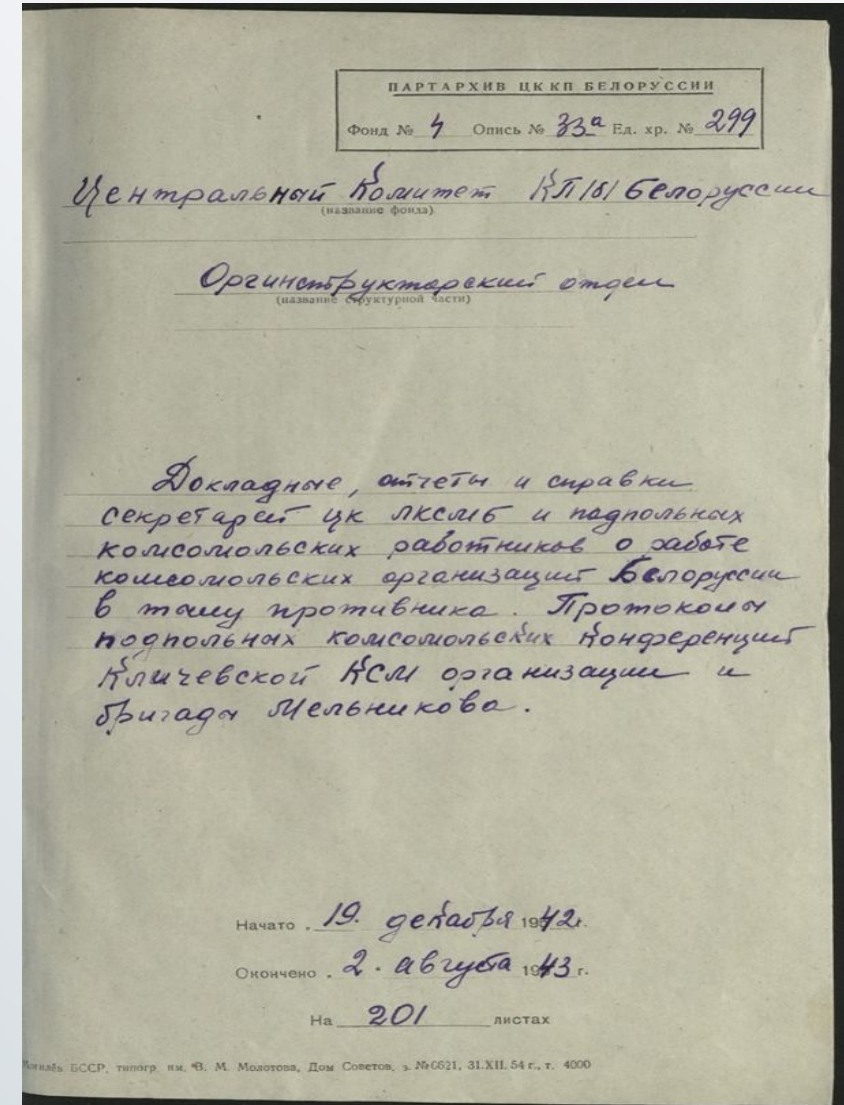
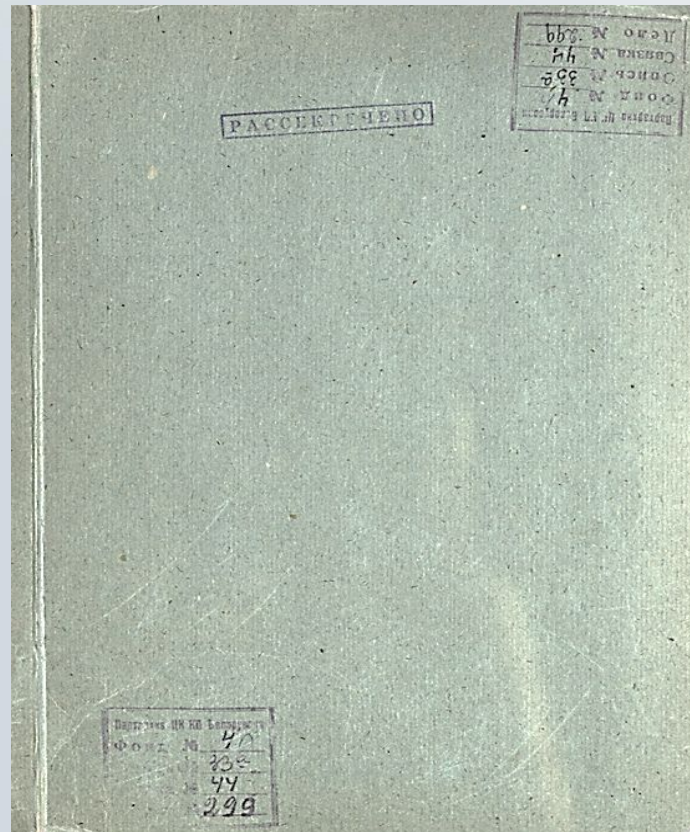
22

НАРБ. Ф.4п. Оп.33а. Д.299.  
Л.56-63; ЗГА в г. Слуцке Ф.  
3790 Оп. 1 Д. 6 Л. 17.



# Матэрыялы Нацыянальнага архіву Рэспублікі Беларусь

Фонд № 4а Опись №33а. Дело №299





# Фонд № 4а Опись №33а. Дело №299

**РАССЕКРЕЧЕНО**

ЦК КП/б/ БЕЛОРУССИИ  
тов. ЗАКУРДАЕВУ.

С п р а в к а  
о дислокации и работе комсомольских организаций в тылу противника.

В настоящее время на оккупированной территории Белоруссии действуют следующие комсомольские органы:

Группа ЦК ЛКСМБ - 2 секретаря ЦК, инструктораи связники.

1. Витебская область. Обком ЛКСМБ - 3 секретаря, ответственные работники и связники.

На территории Витебской области действует 19 райкомов ЛКСМБ; в 15-и из них утверждены состав бюро райкомов.

Всего по Витебской области насчитывается комсомольцев - 5854 человека, которые объединены в 479 комсомольских организаций, в том числе подпольных - 350, охватывающих 1474 человека.

2. Минская область. Уполномоченный ЦК ЛКСМБ по области - секретарь ОК тов. Пармон, 5 человек помощников уполномоченного, три межрайонных подпольных комитета /Минский, Борисовский, Слуцкий/ 12 райкомов комсомола и 2 уполномоченных ЦК ЛКСМБ по районам.

Всего, по имеющимся данным, в Минской области организовано 122 подпольных комсомольских организации, охватывающих 457 комсомольцев, и с партиз. бригад.

3. Могилевская область. Уполномоченный ЦК ЛКСМБ по области, три его помощника, 15 уполномоченных ЦК ЛКСМБ по районам с их помощниками. По неполным данным в Могилевской области работает 40 подпольных комсомольских организации, с партиз. бригад.

4. Гомельская область. 2 секретаря ОК ЛКСМБ - один из них уполномоченный ЦК по области, помощник уполномоченного, три помощника, 7 уполномоченных по районам.

5. Полесская область. Один РК ЛКСМБ - Копаткевичи, 6 уполномоченных ЦК ЛКСМБ по районам.

По Копаткевическому району создано 18 подпольных комсомольских организаций.

6. Вилейская область. Уполномоченный ЦК ЛКСМБ по области, 4 помощника, 9 уполномоченных по районам и один РК ЛКСМБ /Докшицы/ По имеющимся данным в этом районе создано 18 подпольных комсомоль-

- 45 -

57

удален. Операции немцев против партизан, проведенные в последнем полугодии, свидетельствуют о том, что немцы, будучи не в силах истребить вооруженные отряды партизан, производят в районах развитого партизанского движения поголовное истребление мирного населения, которому по каким-либо причинам не удалось уйти из рук немцев, истребить сел и деревень, выжечь и убоить скота, пшеницу и порчу продовольствия. Истребить население, как опору и резерв партизанского движения, терроризовать оставшихся в живых, - таков расчет немецких карателей. С конца 1942 г. по настоящее время в южной части Белоруссии систематически уничтожены пункты и уничтожены десятки тысяч мирного населения, в том числе: Могилевский район - Жаулки - уничтожено до 600 человек, Мозырь - 300, Рудня, В. Ряска - 60 чел. позволено, Колодезье - 100 чел., Пруши - 510 чел., Ридово - полностью, Пасочное (осаждена частично, разбиты пункты, где было проведено частичное истребление населения).

Слуцкий район: Чирковичи - 100 чел. позволено, Тихонь, Гондарово, Мухоморово - уничтожено до 600 чел. и система почти поголовно истреблена.

Гродненский: Веревки - 60 чел. позволено, Стародорожское - 100 чел. позволено, Старобинский: Ридово - полностью, Дзержинский - 1200, 30, Осип, Давыдовичи, 40 чел.) плюс пункты: Давыдовичи: 100, Родичи, 2 поселка: Подозарье, Подозарье.



# Месца трагедыі вёскі Рудёва і помнік загінуўшым.





9200 населеных пунктаў  
былі разбураны  
і спалены, больш за 5000  
былі знішчаны разам  
з усім ці часткай  
насельніцтва ў ходзе  
карных аперацый. 186  
вёсак разам з людзьмі  
згарэлі датла.



# ✓ ХАТЫНЬ



Раён

Вобласць

Даваенны раён

Даваенная  
вобласць

Дата разбурэння

Хат да вайны

Людзей да вайны

Разбурана хат

Забіта людзей

Пошукавыя  
дадзеныя

Лагойскі

Мінская

Плешчаніцкі

Мінская

22 сакавіка 1943 г.

26

156

26

149

НАРБ. Ф.391. Оп.1. Д.67. Л.1,  
2, 5; НАРБ. Ф.510. Оп.1. Д.45.  
Л.116, 118, 120-121; НАРБ.  
Ф.1363. Оп.1. Д.2719. Л.52;  
НАРБ. Ф.1405. Оп.1. Д.794.  
Л.26-27; НАРБ. Ф.1450. Оп.4.  
Д.168. Л.70, 71-72.

# Параўнальныя характарыстыкі вёсак

Назва вёскі	Рулёва	Хатынь
Да вайны	Вёска была невялікай, усяго 8 – 12 хат, 26 чалавек.	26 двароў
Дата разбурэння	Жыццё у вёсцы спынілася <b>23 лютага 1943 г.</b> Нямецка-фашысцкія акупанты спалілі вёску: 11 дамоў, загубілі 22 жыхары.	<b>22 сакавіка 1943 г.</b> загінула 149 жыхароў, у тым ліку 75 дзяцей. Была спалена ўся вёска, 26 двароў.
Архіўныя дадзеныя	Згодна архіўных дадзеных Рулёва была спалена поўнацю	Хатынь была спалена поўнацю.
Пасля 1945 года	У жывых засталася 2 жыхары. Пасля вайны было адбудавана 3 хаты.	Не ўзрадзілася.
Чэрвень 1969 года	<b>На чэрвень 1969 года</b> ў вёсцы пражывала 13 жыхароў.	<b>5 чэрвеня 1969 году</b> , на месцы вёскі Хатынь, быў пабудаваны мемарыяльны комплекс.
1976 год	<b>Не існуе.</b>	-

## **Вывад:**

Надпіс на “Дрэве адроджаных вёсак” зроблены правільна, так як на момант закладкі Мемарыяльнага комплексу Хатынь, у вёсцы Рулёва пражывала 13 жыхароў.

**3 1976 года вёска перастала існаваць.**



# ✓ Плануецца ўстаноўка QR кодаў на помніку кожнай загінуўшай вёскі





**Белорусские деревни,  
сожжённые в годы  
Великой Отечественной войны**

<http://db.narb.by/>



Да 70-годдзя Хатынскай трагедыі Дэпартамент па архівах і справаводству Міністэрства юстыцыі Рэспублікі Беларусь, Нацыянальны архіў Рэспублікі Беларусь і Беларускі фонд міру пры падтрымцы Расійскага фонду садзеяння актуальным гістарычным даследаванням "Гістарычная памяць" прэзэнтуюць электронную базу даных "Беларускія вёскі, спаленыя ў гады Вялікай Айчыннай вайны"

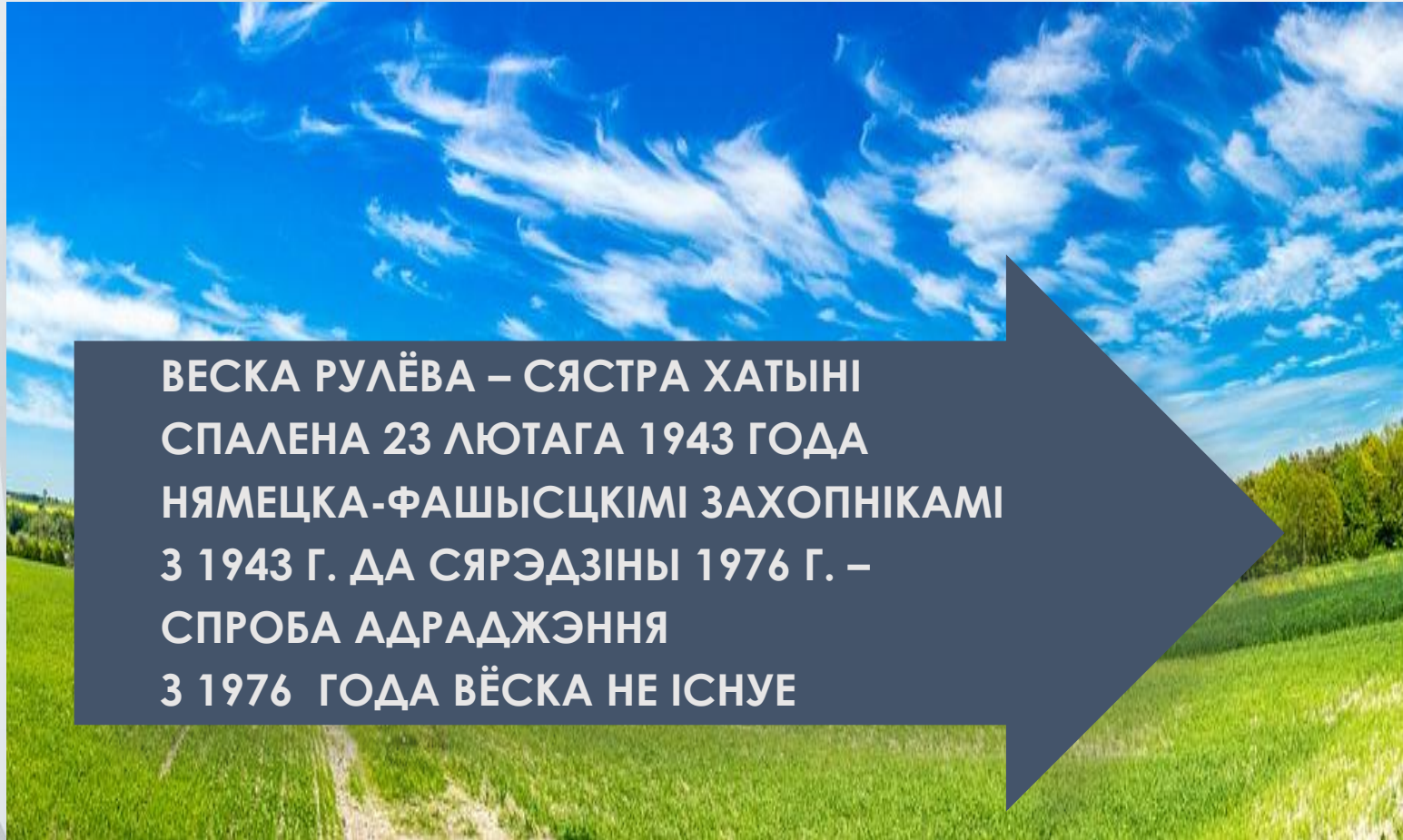
Планы на будущее:

- ✓ Праводзіць кожны год урок памяці для вучняў установы адукацыі 23 лютага

- Да месца, дзе адбылася трагедыя, няма ўказальнага знаку. Было вырашана звярнуцца да кіраўніцтва Капыльскага аддзелу адукацыі спорту і турызму з прапановай аб устанавленні знака-указальніка да месца трагедыі. Ірына Іванаўна Абас згадзілася нам дапамагчы і было складзена хадатайніцтва на імя начальніка Капыльскага ДРСУ аб устаноўцы знаку.
- Працягласць працы - 6 месяцаў.



# ✓ Мемарыялізацыя



Давесці да канца  
работу па устанаўленню  
знака-указальніка  
да месца, дзе адбылася  
трагедыя.

- ✓ Правесці работу па далейшаму вывучэнню лёсаў іных спаленых вёсак Капыльскага раёна (усіх было спалена 33)

## Вывады:

На аснове вынікаў майго даследавання ўстаноўлена:

- ✓ вёска Рулёва існавала на тэрыторыі Капыльскага раёна Мінскай вобласці і мела трагічнае мінулае.
- ✓ Згодна матэрыялаў Нацыянальнага архіву Рэспублікі Беларусь і іншых крыніц, змог даведацца, што вёска, Рулёва была спалена поўнасцю, як і многія іншыя вёскі Капыльскага раёна пад час карнай аперацыі “Свята ўраджаю” 23 лютага 1943.
- ✓ Былі спробы адраджэння вёскі. На чэрвень 1969 года ў вёсцы пражывала 13 жыхароў.
- ✓ Надпіс РУЛЁВА размешчана на дрэве адроджаных вёсак у Хатыні правільна. Бо на момант закладкі мемарыялу ў Хатыні, у ёй былі жыхары.
- ✓ З 1976 годзе вёска не існуе.



- Далей і далей ад нас адыходзяць тыя грозныя, трагічныя дні вайны. У памяці усіх пакаленняў павінна застацца мужнасць і стойкасць нашага народа, а таксама тыя выпрабаванні, якія прыйшлося перанесці людзям.
- Наша памяць - гарант таго, што будзем помніць трагічныя старонкі гісторыі.
- Без мінулага - няма будучага.

## СПІС ВЫКАРАСТАНЫХ КРЫНІЦ:

1. Статкевіч-Чабаганаў, А. В. Я – сын Ваш Статкевічы, Сацкевічы-Статкевічы герба «Касцеша». Карафа-Корбуты герба «Корчак»/ А. В. Статкевіч-Чабаганаў. – Мінск:Роднае слова, 2011. – 576 с.
2. В феврале 75 лет назад фашистами было сожжено пять населенных пунктов в Копыльском районе [Электронный ресурс] / Районная газета «Слава працы». –Режим доступа: <http://www.kopyl.by/?p=64224> Дата доступа: 14.01.2021.
3. Памяць: Капыльскі р-н: Гіст.-дак. Хронікі гарадоўі р-наўБеларусі / Уклад. А. А. Марціновіч; Рэд.: Ф.К. Абрамчык і інш. – Мн.: Бел. Навука, 2001.–638 с.
4. Белорусские деревни, сожжённые в годы Великой Отечественной войны. [Электронный ресурс]. Режим доступа: <http://db.narb.by/search/> Дата доступа: 14.01.2021.
5. Нацыянальны архіў Рэспублікі Беларусь Ф.4п. Оп.33а. Д.299. Л.56-63;Беларуская энцыклапедыя: у 18 т. Т.13. – Мн.: БелЭн, 2001. – С.439.
6. Збор помнікаў гісторыі і культуры Беларусі. Мінская вобласць. кн.1. – Мн.: БелСЭ, 1987.–С.192.
7. Нацыянальны архіў Рэспублікі Беларусь Фонд 4п. – Оп.33а. – Д. 299. Докладные, отчёты и справки секретарей ЦК ЛКСМБ и подпольных комсомольских работников о работе комсомольских организаций Беларуси в тылу врага противника. Протоколы подпольных комсомольских конференций Кличевской КСМ организации и бригады Мельникова. – Л.56-63.
8. Аксаміцкая трагедыя [Электронный ресурс] / Районная газета «Слава працы». Режим доступа: <http://www.kopyl.by/?p=24953> Дата доступа: 25.03.2020
9. Чтобы помнили трагедия [Электронный ресурс] / Районная газета «Слава працы». –Режим доступа: <http://www.kopyl.by/?p=48850>- Дата доступа: 24.02.2020
10. Успаміны аб жудасных падзеях Умрэйкі Яраслава Лук'янавіча.

*Дзякуй за ўвагу!*



**Назва:** Рассакрэчана... Двойчы загінуўшая  
вёска Рулёва

**Аўтары:** Астрэйка Святлана Казіміраўна

**Email:** ivanyanushko01@gmail.com

**Населены пункт:** аг. Пясочнае