

КОНКУРС КРАЕВЕДЧЕСКИХ РАБОТ «СТРАЧАНАЯ  
СПАДЧЫНА»

# АРХЕОЛОГИЧЕСКИЕ ПАМЯТНИКИ ГОРОДА ОСИПОВИЧИ

Автор: Ушенина Т., ученица 11 «Б» класса,  
ГУО «Средняя школа № 4 г. Осиповичи»  
Руководитель: Антихович Е.Г., учитель  
истории

*...Седая древность при всех  
обстоятельствах останется для всех  
будущих поколений необычайно  
интересной эпохой...*

*Ф. Энгельс*



# Осиповичский район

Не зря говорят, что историю нет нужды искать далеко. Отправляясь в путешествия, да и просто на экскурсии, мы забываем, а зачастую просто не знаем, что места, знакомые с детства, хранят немало тайн. Осиповчане давно привыкли к мысли, что наш город не такой древний, как многие другие места Беларуси. Однако исследования историков красноречиво свидетельствуют – люди издавна осваивали эту территорию. И сам город, и вся территория района – археологический музей под открытым небом.

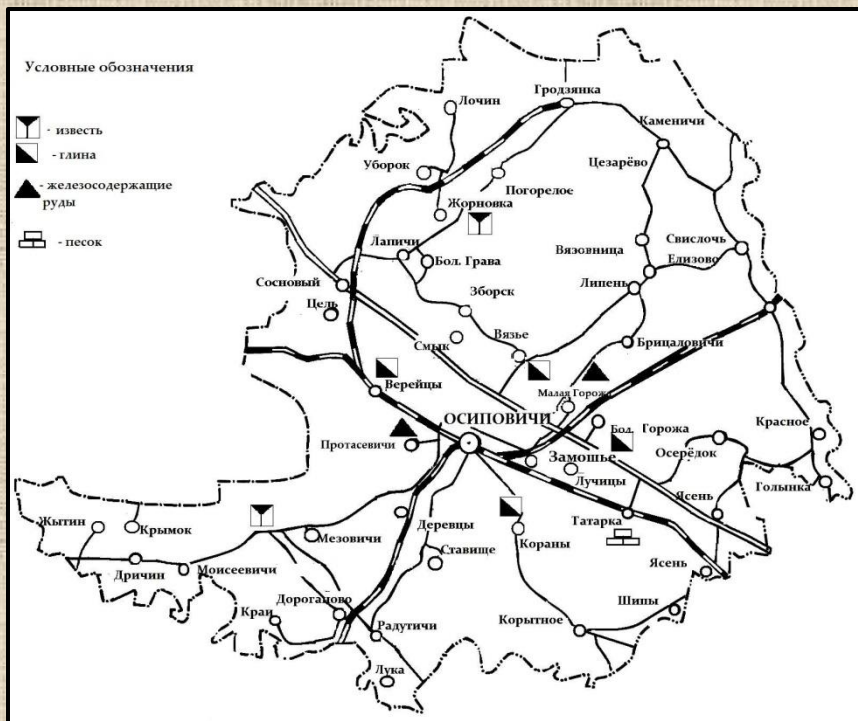
Между тем, с течением времени, особенно в наши дни, многие археологические памятники, находящиеся в городе и в местах, близких к населённым пунктам, подвергаются антропогенному воздействию, разрушаются, а значит, нуждаются в защите.



# Причины, способствующие расселению древнейших людей на территории Осиповичского района

НАЛИЧИЕ ПРОСТЕЙШИХ ПОЛЕЗНЫХ ИСКОПАЕМЫХ: КРЕМНЯ, БОЛОТНЫХ ЖЕЛЕЗОСОДЕРЖАЩИХ РУД, ГЛИНЫ, ИЗВЕСТНЯКОВ

НАЛИЧИЕ РЕК, ЯВЛЯЮЩИХСЯ НЕ ТОЛЬКО ИСТОЧНИКАМИ ПИТЬЕВОЙ ВОДЫ, НО И БАЗОЙ ДЛЯ РАЗВИТИЯ ПРОМЫСЛОВ. КРОМЕ ТОГО, РЕКИ БЫЛИ НАИБОЛЕЕ ДОСТУПНЫМИ ПУТЯМИ, ПО КОТОРЫМ СОВЕРШАЛСЯ ОБМЕН МЕЖДУ РАЗНЫМИ ТЕРРИТОРИЯМИ. ПОЙМЫ РЕК, УДОБРЯЕМЫЕ ИЛОМ, В БУДУЩЕМ СТАНОВИЛИСЬ МЕСТАМИ, ПРИГОДНЫМИ ДЛЯ РАЗВИТИЯ ЗЕМЛЕДЕЛИЯ.

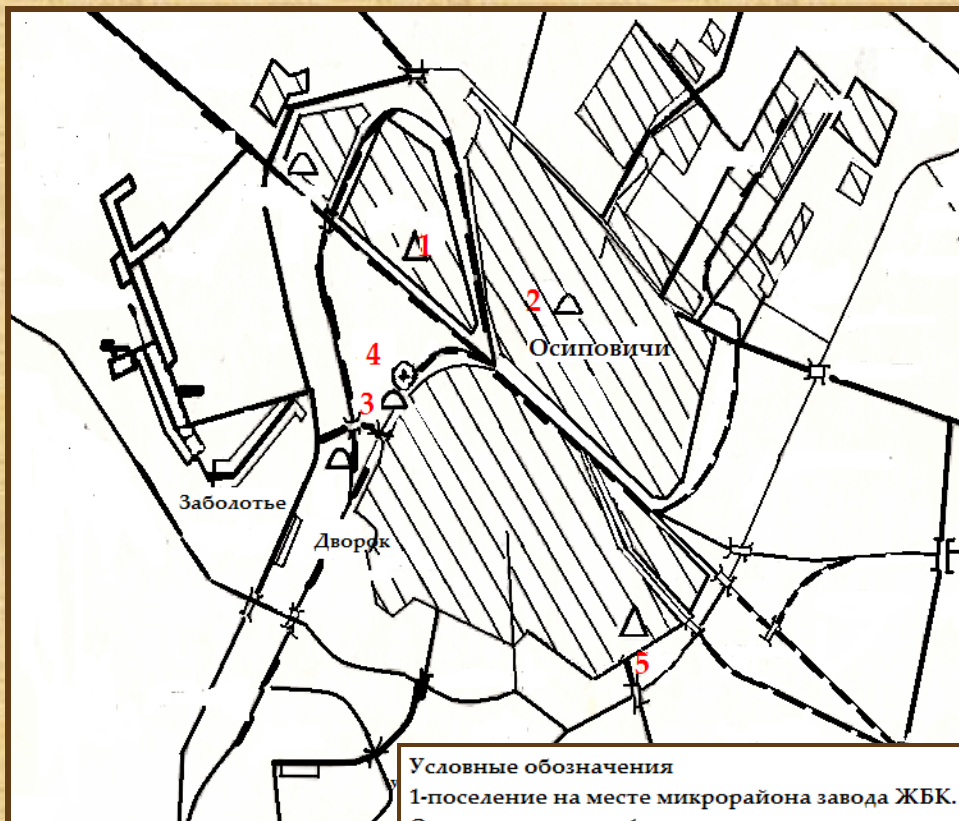


## Археологические памятники на территории города Осиповичи

Не только на территории района, но и самого города Осиповичи есть немало археологических памятников, исследованных и изученных в разные времена несколькими поколениями учёных. Их научные труды красноречиво доказывают, что территория нашего района, начиная с эпохи мезолита, была подвержена тем же миграционным и этнографическим процессам, которые были характерны для всей Центральной Беларуси. Этот факт убедительно подтверждается раскопками последних десятилетий.

На территории г. Осиповичи расположены следующие археологические объекты:

1. Поселение на месте микрорайона завода ЖБК. Относится к эпохе феодализма и, возможно, железного века.
2. Старое селище Осиповичи эпохи позднего феодализма и сельское кладбище тех же времён.
3. Курганы на перекрестке улиц Ленинская и Гоголя.
4. Курганы на еврейском кладбище.
5. Каменный крест на еврейском кладбище, предположительно эпоха позднего феодализма.




### Условные обозначения

- 1-поселение на месте микрорайона завода ЖБК. Относится к эпохе феодализма и, возможно, железного века
- 2-курганы на перекрестке улиц Ленинская и Гоголя (впервые описаны А. Немцевым)
- 3-курганы на еврейском кладбище (впервые описаны А. Немцевым)
- 4-каменный крест на еврейском кладбище, предположительно эпоха позднего феодализма (впервые описан А. Немцевым)
- 5-старое селище Осиповичи эпохи позднего феодализма и сельское кладбище тех же времён



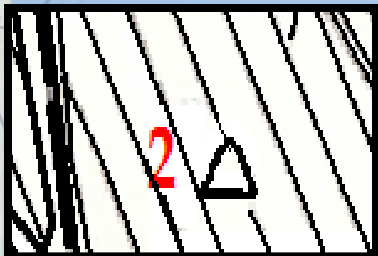
Микрорайон ЖБК,  
ул. Потоцкого



Наблюдаемые возвышения грунта на  
месте поселения

## □ Поселение эпохи феодализма и, возможно, эпохи раннего железного века


- Поселение эпохи феодализма впервые обследовано Немцевым А. в 20-е гг. XX в. Застройка района началась в конце 50-х гг. с началом строительства завода ЖБК. Непосредственно место, где располагалось поселение подверглось разрушению во время строительства жилого комплекса. На сегодняшний день проведение археологических исследований нецелесообразно в связи со значительными разрушениями культурных слоёв.



Перекрёсток улиц  
Гоголя и  
Ленинской

## Курганы на перекрёстке улиц Гоголя и Ленинской

- Курганы на перекрёстке улиц Гоголя и Ленинской были впервые обследованы Немцевым А. в 20-е гг. XXв. Активная застройка этой части города начинается в послевоенное время. В 1970- 80 гг. на территории, где прежде находились курганы, построен жилой квартал. Проведение исследовательской работы в этом районе затруднено, хотя зрительно место, где некогда были расположены курганы, возвышается над остальной местностью.



Перекрёсток улиц Гоголя и  
Жукова, видимое  
возвышение местности





Место, где  
расположено  
еврейское кладбище



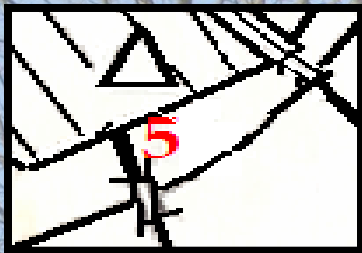
Частично  
сохранившиеся курганы  
на еврейском кладбище

## Курганы и крест на еврейском кладбище

- Курганы и крест на еврейском кладбище были описаны в начале прошлого века Немцевым А. Крест до наших дней не сохранился. Изучение курганов возможно лишь частично в связи с тем, что основная их часть занята территорией кладбища, остальная же повреждена из-за разработки близлежащего выхода глины, а также потому, что прилегающая площадка использовалась под городскую свалку.







Ул. Рабоче-Крестьянская в южной части города

## ▣ Старое селище Осиповичи

- ▣ Старое селище Осиповичи впервые описано Немцевым А. На сегодняшний день прилегающая территория полностью занята под застройку жилыми домами, хотя визуально определяется место, где некогда находились селище и сельское кладбище.



Холмистый участок на месте старого селища Осиповичи.

