


**Будакошелёвщина** - удивительный самобытный край, здесь сохранилось немало памятников истории, археологии и природы, включая старинные усадьбы, храмы.

Один из самых удивительных и ценных археологических памятников древности был найден в 1988-1993 годах при раскопках в городском поселке Уваровичи. На высоком берегу реки Уза в урочище Городок ученые обнаружили типичное городище, возведенное в начале железного века (VII-VI вв. до н.э.).

По возрасту оно относится к древнейшим поселениям и, возможно, не уступает Киеву, Новгороду или Москве.

Площадка его размером 65х67м возвышается над поймой реки и укреплена валом. С западной и восточной сторон сохранились остатки рва. Основными занятиями населения были земледелие и скотоводство, о чем свидетельствуют находки рабочих частей серпов, изделий из костей, грузики и пряслица различной формы.

Уваровичское городище, возведенное в начале железного века (VII-VI вв. до н.э.)



В состав государственного учреждения культуры «Историко-культурный центр Буда-Кошелевского района» входят:

картинная галерея им. Е.Е.Моисеенко и историко-краеведческий музей.

В 2018 году произошло открытие историко-краеведческого музея. На профессиональном уровне, как художественном, так и эстетическом, представлены в залах музея исторические экспозиции с древнейших времен до настоящего времени.



Также важной достопримечательностью Буда-Кошелевского района является картинная галерея Е.Е. Моисеенко. Основанная 25 августа 2007 года в знак признательности уроженца Уварович, народному художнику СССР, действительному члену Академии художеств СССР, Герою Социалистического труда, профессору живописи.



Свыше 3000 предметов сосредоточено в собрании Историко-культурного центра: здесь хранятся коллекции по этнографии, собрания живописи, декоративно-прикладного искусства, нумизматики и многое другое. Используются самые разнообразные формы работы с посетителями: лекции, музейные занятия, фольклорные театрализованные праздники, костюмированные мероприятия, игры, конкурсы, интерактивные занятия, чаепития, спектакли и концерты, мастер-классы, акции.



14 августа 1941 года район был оккупирован немецко-фашистскими захватчиками. Мирная жизнь была прервана. Память о тех страшных и героических днях благодарные будакошелевцы увековечили в многочисленных воинских захоронениях, памятниках, обелисках и мемориальных комплексах.



В 1951 году возле районного узла связи установлен бюст летчику-истребителю и генерал-майору авиации дважды Герою Советского Союза Павлу Головачёву, на счету которого 457 боевых вылетов, 125 воздушных боев, 30 сбитых вражеских самолетов.

В 1968 году в сквере, на пересечении улиц Луговая и Ленина был установлен памятник участнику боев в Испании, талантливому и самому молодому за всю историю Военно-Морского Флота СССР флотоводцу вице-адмиралу Валентину Дрозду.








Возле  
центрального  
районного дома  
культуры установлены  
бюсты девяти героев.  
Пятеро из них  
заслужили Золотую  
Звезду на фронтах,

В центре города  
расположен братская  
могила.

Центральную  
композицию окружают  
более двухсот именных  
мраморных плит в виде  
пятиконечных звезд. Здесь  
похоронено 319 человек  
погибших в октябре-декабре  
1943 года при освобождении  
района от немецко-



фашистских захватчиков. В 1951 году сюда же был перезахоронен командир 61-й стрелковой дивизии генерал-майор Николай Прищеп, который героически погиб в боях за Буда-Кошелево.



В честь памяти  
советских воинов,  
которые погибли в  
Великую  
Отечественную войну в  
боях против немецко-  
фашистских  
захватчиков на  
территории района, на  
северной окраине  
города расположен  
Курган Славы  
насыпанный в 1971 г.








Как дань уважения и почтения к воинам-интернационалистам, к тем, кто погиб в 1989 году в городе Буда-Кошелёво по ул. Ленина был открыт первый в БССР памятник воинам-интернационалистам, идея которого была предложена членами районного клуба воинов запаса «Гвардеец». Автором эскиза памятника выступил художник-земляк Владимир Самойленко.

Главенствующей религией на территории района было и по сей день остается православие. Церковь Святого Николая Чудотворца – храм с очень сложной судьбой. Его предшественник был закрыт в годы советской власти. Здание в ретроспективно-русском стиле, которое сегодня украшает город, строилась на доходы прихода, пожертвования прихожан, а также организаций и была освящена в мае 1994-го епископом Гомельским и Жлобинским Аристархом во имя Святого Николая Чудотворца.




Церковь в деревне Недойка входит в десятку знаковых мест Будакошелёвщины. Ее история начинается еще в XVII веке, когда населенный пункт был центром Недойской волости. И в нем, как и

во всех других волостных центрах, построили церковь – Свято-Троицкую. Есть сведения, что в те времена ее посещали более двух тысяч прихожан. Первоначально церковь была деревянной, однокупольной, с колокольной и однопрестольной. В 1894 году во время разбушевавшегося пожара, когда выгорело полдеревни, сгорел и храм. Оправившись от беды, местные жители приняли решение строить новое здание – кирпичное. На возведение храма были выделены государственные средства, но большей частью ее построили на пожертвования прихожан.

Сейчас в Буда-Кошелёвское благочиние входит 12 православных приходов.

В 7 километрах от города в деревне Селец источает свои воды Святая криничка, которая является одним из 10 знаковых мест Будакошелевщины. Благодаря отцу Сергию, организациям и отдельным жителям района проведена работа по благоустройству водного источника, возведению небольшой часовни и водной купели.



Каждый уголок Беларуси имеет свои неповторимые особенности. В целях сохранения в естественном состоянии особо ценных участков леса, дикорастущих растений и диких животных, относящихся к видам, включённым в Красную Книгу Республики Беларусь и (или) охраняемым в соответствии с международными договорами на

территории лесхоза был создан Республиканский биологический заказник «Буда-Кошелёвский».



Буда-Кошелёвский государственный аграрно-технический колледж – одна из старейших «кузниц» сельскохозяйственных кадров. Территория современного колледжа, которую в народе называют Красным Курганом, в прошлом принадлежала Кошелевскому лесничеству. Здешние рощи и дубравы были настоящей лабораторией для подготовки лесоводов. И в сентябре 1912 года здесь размещается лесная школа, которая впоследствии становится лесным техникумом. Его деятельность была временно приостановлена войной и возобновлена только после освобождения Будакошелёвщины от немецко-фашистских захватчиков. В 1956 году он реорганизуется в техникум механизации сельского хозяйства. Новым направлением в обучении стало объединение техникума с совхозом «Потаповским» и создание совхоза-техникума. С 1 сентября 1991-го на его базе был образован Буда-Кошелёвский аграрно-технический колледж, а семью годами позже произошло разделение колледжа с учебно-производственным хозяйством. Сегодня Буда-Кошелёвский агроколледж готовит техникум-механиков, техникум-электриков. На базе колледжа был открыт Буда-Кошелёвский филиал учреждения образования «Белорусский государственный аграрный технический университет».



**Водохранилище «Чечера»**, что находится около деревни Выдрица Николаевского сельсовета. Название самого водохранилища – Чечера – имеет несколько значений: «болотистое место», «место, где обитают тетерева». Есть версия, что

происхождение слова связано с названием племени чачаки, которое жило в V – VI вв. н. э. до прихода славян. Чрезвычайно богата флора и фауна озера. Здесь

водятся бобры, ондатры, белые и серые цапли, утки, караси, щуки, окуни, ерши и карпы.



**Дубы черешчатые  
(Буда-Кошелёвское лесничество,  
выдел 7 квартал 16, выдел 3 квартал  
70)**

Два дуба черешчатых, которые произрастают на территории Буда-Кошелёвского опытного лесхоза, объявлены постановлением Министерства природных ресурсов и охраны окружающей среды от 26 апреля 2007г. ботаническими памятниками природы республиканского значения и входят в государственный Перечень вековых и редких пород деревьев.

Дуб черешчатый «Буда-Кошелёвский-1» растёт в двух с половиной километрах на юго-запад от д. Шарибовка. Высота растения более 40

метров, в диаметре – более 2-х метров, а возраст – не менее 300 лет.

Дуб черешчатый «Буда-Кошелёвский-2» находится в полукилометре на юг от д. Потаповка. Он более 40 метров в высоту, более 2-х метров в диаметре, возраст его перешагнул отметку в 350 лет.





## **Обелиск – северная окраина г.Буда-Кошелёво**

Обелиск-северная  
окраина в 1,5 км на северо-  
запад от города находится  
могила жертв фашизма. Здесь  
похоронено 483 мирных  
жителя г.Буда-Кошелёво  
еврейской национальности,  
которых расстреляли в  
декабре 1941 года. Обелиск  
был установлен на могиле в  
1944 году. Надпись на нём  
гласит: «Здесь похоронены



483 мирных граждан, расстрелянных немецко-фашистскими захватчиками в декабре 1941 года».