










Обновленная версия мобильного приложения "МЧС Беларуси: помощь рядом"




Android - приложение "Помощь рядом" поможет сориентироваться в экстренной ситуации, вызвать спасателей, оказать первую помощь, оповестит о неблагоприятном или опасном природном явлении, поможет проверить знания по безопасности. Более 50-ти тем по безопасности, «Интерактивная карта», принцип «5 шагов на спасение» и аудиоподсказки действий по первой помощи. Качай приложение МЧС Беларуси "Помощь рядом" с PlayMarket



Пользователи смартфонов и планшетов могут скачать обновленную версию приложения «МЧС Беларуси: Помощь рядом». Спасатели изучили рынок доступных на территории страны программ для мобильных устройств, и оказалось, что нет таких, которые позволяли бы быстро сориентироваться в нестандартных ситуациях. Например, разбились градусник, произошло ДТП, увидели горящий лес, на улице гроза и т.п. Так появилось приложение для белорусских пользователей «МЧС Беларуси: Помощь рядом», одна из важнейших задач которого помочь человеку эффективно действовать по принципу «5 шагов на спасение». Сейчас в разделе «Что делать?» собраны около 50-ти тем и спасатели открыты для предложений по добавлению новых.

← Что делать? ☰	
🔍	
	Авария с химически опасным веществом >
	Бензин и другие горючие жидкости >
	Выбило пробки >
	Гнездо ос в доме >
	Горит лес >
	Горит трава >
	Гроза >
	ДТП >
	Дым из окна и Д... >



← Если начался пожар ☰

Если начался пожар



10 вопросов



03:00

Пройти тест сначала

- ?
Что делать, если случился пожар? >
- ?
Что делать, когда прибыли спасатели? >
- ?
Если пожар в вашей квартире, но покинуть ... >
- ?
Во время пожара нельзя >
- ?
Как можно потушить загоревшееся масло на... >

Спасатели встроили в программу оповещение о неблагоприятных и опасных явлениях. Пользователи приложения будут получать своевременное оповещение, основанное на штормовых предупреждениях Гидрометеоцентра.

< Настройки уведомлений ≡

Настройки пуш-уведомлений

Настроить отключение звукового сигнала уведомлений для разделов по времени:

Карта неблагоприятных явлений

Раздел "Сообщения"

Звуковой сигнал уведомлений нельзя отключить для опасных явлений и экстренных сообщений

Отключить звук уведомлений по времени:

Будни/Выходные

Будние(пн-пт) с 22:00 по 08:00

Выходные(сб-вс) с 22:00 по 10:00

(не применяется для опасных явлений и экстренных сообщений)


По дням недели

(не применяется для опасных явлений и экстренных сообщений)

< Карта неблагоприятных явлений ≡


 **МЧС рекомендует:**

 Постарайтесь исключить поездки на автомобиле

 Передвигайтесь осторожно наступая на всю подошву

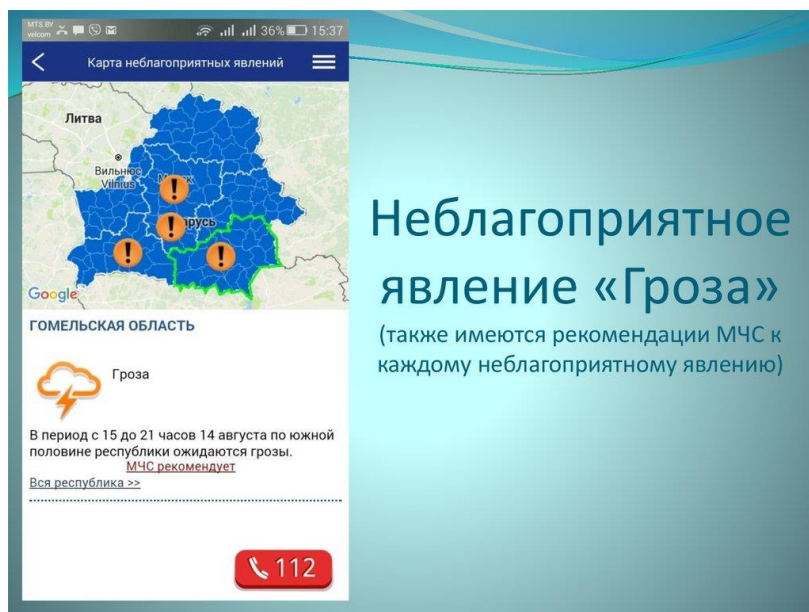
 **Если вы в автомобиле**

 будьте предельно осторожными и внимательными

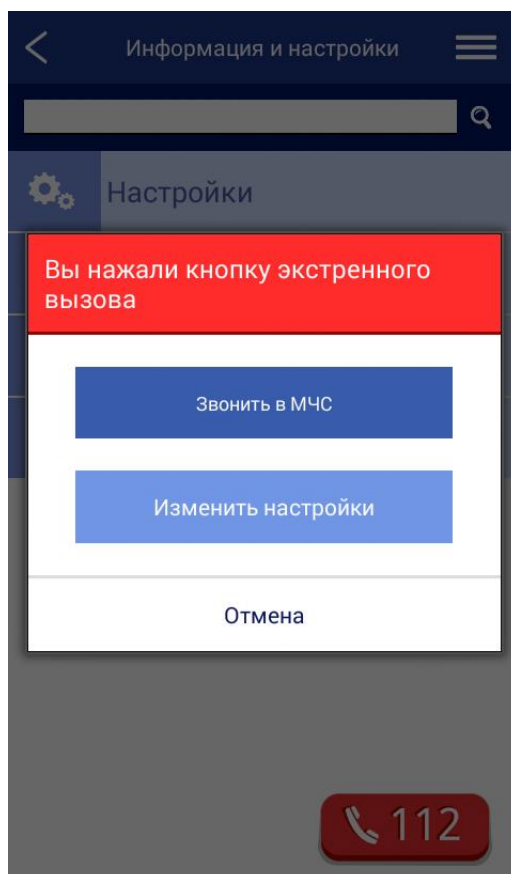
 112

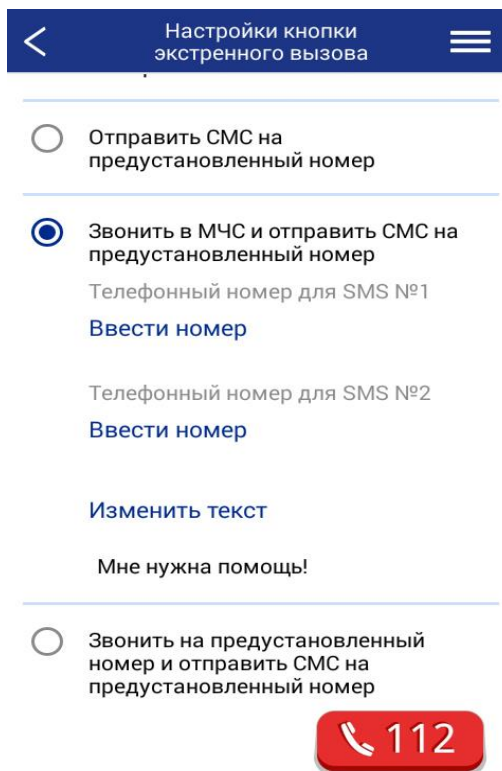
На карте помимо явлений и регионов, где они ожидаются, будут доступны рекомендации спасателей – как вести себя в таких обстоятельствах. Можно самостоятельно настроить время, когда пользователь не хочет получать данную информацию, отключив, к примеру, ночные часы или выходные дни. Раздел основан на интерактивной карте, созданной в прошлом году в совместном проекте Белорусского Красного Креста, БелТА и МЧС.

Интерактивная карта неблагоприятных и опасных явлений разработана с учетом опыта циклона «Хавьер». В случае масштабной ЧС природного характера администратор включит для пользователей дополнительный раздел «Сообщить о ЧС».



Еще одной немаловажной функцией стала кнопка звонка в МЧС «112». Люди в критической ситуации забывают номера телефонов экстренных служб.





Звонок можно осуществить с различных страниц приложения или прямо из раздела «Что делать?». Спасатели реализовали вариативность звонков – добавили возможность не только соединения с МЧС, но и отправки смс или звонков на заданный номер – например, врачу или родным. Это позволит связаться в экстренных случаях с нужным человеком, что особенно важно для людей с различными заболеваниями. Установки номера, а также возможность изменить текст сообщения реализованы в пользовательских настройках.

Также появился в приложении раздел "Первая помощь", оснащенный аудиоподсказками действий по оказанию первой помощи. Раздел создан при поддержке Белорусского общества Красного Креста.



Программа по обучению навыкам оказания первой помощи, которая взята за основу раздела, аккредитована Европейским справочным центром по обучению первой помощи Международной Федерации обществ Красного Креста и Красного Полумесяца МФКК (Глобальный методический центр по обучению первой помощи МФКК). Она соответствует Международному руководству по обучению первой помощи (IFRC, 2016) и получила Европейский сертификат (European First Aid Certificate). "Первая помощь" разработана в рамках проекта «Повышение уровня готовности к реагированию на ЧС Белорусского Общества Красного Креста и Общества Красного Креста Украины».

В последней версии приложения реализованы поиск, есть возможность проверить полученные знания в тестах, прочитать статьи в разделе «Энциклопедия». Можно поучаствовать в рейтинге МЧС на прохождение тестов и отправить координаты, если вдруг потерялись в лесу.

Приложение реализовано на базе платформы Android. Перед разработкой спасатели изучили статистику посещаемости интернет – ресурсов системы МЧС. Более 60% мобильных устройств приходилось на базу именно этой платформы. Техническое исполнение вела компания «Альфасофт». Работа над приложением выполнялась по современной гибкой методологии, когда программисты и спасатели работали совместно небольшими этапами, чтобы оптимизировать задачи и получить эффективный результат. Помощь в тестировании приложения также оказали волонтеры МЧС и подписчики страниц МЧС в соцсетях, которые принимали участие в альфа- и бетатестировании. При этом приложение не использует никаких персональных данных пользователей. Политика конфиденциальности используемая в приложении размещена [ЗДЕСЬ](#).

Спасатели будут продолжать развитие приложения. Так, существует договоренность с Красным Крестом о представлении информации по оказанию первой помощи в раздел «Что делать», запланированы публикации новых тестов.

Приложение пригодится каждому обладателю смартфона или планшета, ведь каждый из нас должен быть в курсе неблагоприятных прогнозов погоды или иметь под рукой информацию, как действовать в любой нештатной ситуации.

[Скачать приложение из Play Market](#) (ссылку необходимо открывать с вашего смартфона или планшета, также вы можете просто ввести в поиск GooglePlayMarket "МЧС" и наше приложение будет первым в списке).

Ваши замечания относительно работоспособности приложения на различных устройствах вы можете отправить на специальный почтовый ящик app@mchs.gov.by