



ЭКСКУРСИОННЫЙ МАРШРУТ «ХРИСТИАНСКИЕ СВЯТЫНИ МЯДЕЛЬСКОЙ ЗЕМЛИ»

Авторы: учащиеся объединения по интересам туристско-краеведческого профиля «Следопыты» ГУДО «Центр творчества, туризма детей и молодежи Мядельского района».

Руководитель: Емельян Карина Францевна, педагог дополнительного образования ГУДО «Центр творчества, туризма детей и молодежи Мядельского района».

Цель экскурсии: способствование развитию наблюдательности, воображения, умения мыслить и делать выводы; способствование эстетическому воспитанию.

Задачи экскурсии:

воспитывать любовь и бережное отношение к истории белорусского народа, историческим и культурным памятникам;

прививать любовь к родине и родному краю.

Тип экскурсии: историческая

Вид экскурсии: велосипедная.

Возрастная группа: 5-11 класс, семейный, выходного дня

Продолжительность экскурсии: 7,5 часов.

Протяженность: 61 км.

Маршрут экскурсии: место встречи с группой ГУДО «Центр творчества, туризма детей и молодежи Мядельского района»

Свято-Ильинская церковь – Костел Святого апостола Андрея – Костел Матери божией Шкаплерной – Свято-Троицкая церковь – Кальвария.

Содержание экскурсии: в ходе экскурсии экскурсанты познакомятся с прошлым и настоящим Мядельщины.

Мядельский район расположен на северо-западе Минской области и занимает территорию в 2 тыс. кв. км.

Образован в 1940 году. С 1960 года – в составе Минской области.

Районный центр - город Мядель с населением 10 тыс. чел.

О богатой истории Мядельского района могут поведать 8 костёлов и 9 церквей, возведённых на этой территории 17-21 вв. Наиболее впечатляющей достопримечательностью д. Нарочь является неоготический костёл Святого Андрея, построенный в нач. 20 в. из красного кирпича. Сохранилась в деревне и православная Ильинская церковь 80-х гг. 19 в. и другие храмы на территории района. Об истории края поведает Мядельский музей народной славы.

Мядель известен, прежде всего, как один из основных курортных городов Беларуси и является центром крупнейшей курортной зоны "Нарочь".

Общие методические указания к теме экскурсии:

- экскурсовод должен иметь большой запас знаний об истории Мядельского района;
- целесообразно при себе иметь «портфель экскурсовода»;
- экскурсия должна вестись в соответствии с требованиями дифференцированного подхода;

- для расширения зрительного ряда, повышения эффективности экскурсии следует широко использовать наглядный материал.

Общие организационные указания:

во время экскурсии строго следить за соблюдением правил безопасности участниками экскурсии, правил дорожного движения, инструктировать экскурсантов о соблюдении норм безопасности при осмотре объектов.

Вступление к экскурсии:

организационное вступление сделать встрече с группой до начала движения, представиться группе, оговорить необходимые организационные вопросы и напомнить о правилах поведения во время экскурсии и нормах безопасности;

в информационной части вступлении кратко сообщить о теме и основных объектах экскурсии;

настроить экскурсантов на восприятие предстоящей экскурсии и установить с ними эмоционально-психологический контакт;

продолжение вступления 5 минут.

Заключение. Заключение сделать у здания ГУДО «Центр творчества, туризма детей и молодежи Мядельского района».

Продолжительность заключения – 15 минут.

**ТЕХНОЛОГИЧЕСКАЯ КАРТА МАРШРУТА ЭКСКУРСИИ
«ХРИСТИАНСКИЕ СВЯТЫНИ МЯДЕЛЬСКОЙ ЗЕМЛИ»**

Маршрут	Места остановки	Объект показа	Продолжительность показа	Наименование подтемы и основные вопросы	Организационные вопросы	Методические указания
Вступление 5 мин.						
к.п. Нарочь ГУДО «Центр творчества, туризма детей и молодежи Мядельского района»	Площадка рядом с ГУДО «Центр творчества, туризма детей и молодежи Мядельского района»	Ул. Октябрьская, 10	30 мин	Встреча и краткое знакомство с группой	Знакомство с правилами поведения во время экскурсии, порядке передвижения, расположения на местах остановок, мер безопасности и порядок задачи вопросов (в конце экскурсии)	Предложить группе расположиться полукругом не более чем в два ряда
Переезд в аг. Нарочь (10 мин) 3 км						
аг. Нарочь Свято-Ильинская церковь, костел Святого апостола Андрея	Площадка перед Свято-Ильинской церковью	Свято-Ильинская церковь	25 мин	Сведения о Свято-Ильинской церкви	Группа располагается полукругом, таким образом, чтобы объект была перед ними	Сочетать приемы показа и рассказа, исторического анализа, локализации событий, экскурсионной справки
	Площадка перед костелом Святого апостола Андрея	Костел Святого апостола Андрея	25 мин	Сведения о костеле Святого апостола Андрея		
Переезд в г. Мядель (30 мин) 20 км						

Г. Мядель	Площадка перед костелом Матери божией Шкаплерной	Костел Матери божией Шкаплерной	30 мин	Сведения об костеле Матери божией Шкаплерной	Группа располагается полукругом, таким образом, чтобы костел был перед ними	Сочетать приемы показа и рассказа, исторического анализа, локализации событий, экскурсионной справки
	(Переезд 15 мин 3 км) Площадка перед Свято-Троицкой церковью	Свято-Троицкая церковь	30 мин	Сведения о Свято-Троицкой церкви	Группа располагается полукругом, таким образом, чтобы церковь была перед ними	
	(Переезд 20 мин 5,2 км) Площадка перед Кальварией	Кальвария	20 мин	Сведения о Кальварии		
Переезд в д. Лотва 50 мин 11 км. организация ночлега в туристической базе в д.Лотва						
Переезд в к.п. Нарочь (Зч) 27 км						
Заключение. Краткий обзор объектов, с которыми познакомились во время экскурсии (15 мин)						




**Фото 1. Ильинская церковь
в аг. Нарочь**




**Фото 2. Андреевский костел
в аг. Нарочь**



**Фото 3. Внутреннее убранство
Андреевского костела в аг. Нарочь**



**Фото 4. Костел Матери
божией Шкаплерной**



**Фото 5. Свято-Троицкая церковь
в г. Мядель**




Фото 6. Кальвария в г. Мядель